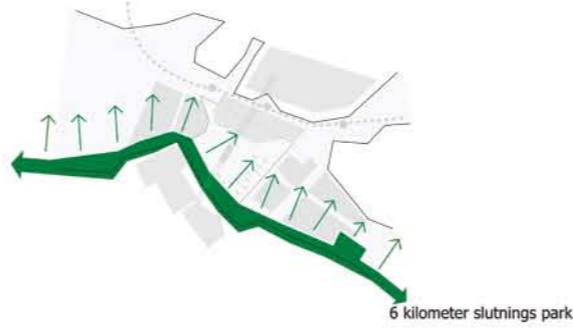




Vy från bron riktning stadsförlängningen



Driving range i parken



6 kilometer slutnings park



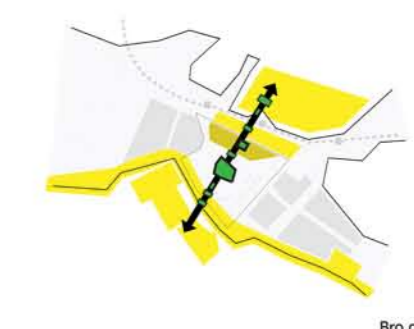
Förbundet landskap



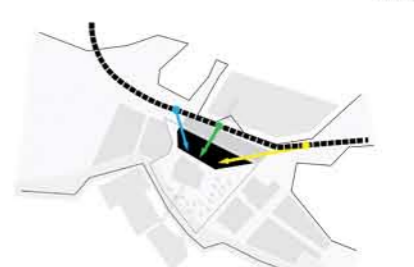
Dallandskap



Sommarstaden



Bro och byggd park



Stadsförlängningen- stadsutvecklingen

## Nyckelprojekt

Vi föreställer oss att platsen utvecklas genom en vibrerande urban tillväxt som skapar en känsla av densitet och aktivitet genererad av och fokuserad kring 5 projekt.

### 1 Stadsförlängning – stadsutveckling

Bebyggelsen breder ut sig längs med det existerande grannskapet och utefter 3 metaforiska konturer. Det är en kompakt stad väl sammanlänkad med kollektivtrafiken. Som ett resultat av byggnadernas form och läge är det samtidigt en öppen stad som erbjuder utrymme åt himlen, luften och solen. Den infogar existerande kanter, hållplatser, landskapsparker, ytor för varierande funktioner, bostads- och kontorsbyggnader, ett hotell, rekreationsfaciliteter och kulturbyggnader.

### 2 6 kilometers slutningspark

Med sina 6 kilometer sträcker sig parken från Telefonplan till Skogskyrkogården. Grönskande stråk, trappor och ramper, balkonger och utsiktspunkter, specifika aktiverande projekt kommer alla att sammanlänka 'the Valley' med de omgivande befintliga grannskapen.

### 3 'The Valley' som ett landskap av fält

'The Valley' är förenad av en serie unika landskapsytor, som skapar en serie Urbana Parker. Den här attityden maximerar öppna platser för kultur och rekreation, samt tillåter förlängningen av det existerande landskapet till en Urban Park längs med 'The Valley'.

Överbryggande principer:  
Hållbart stormvattensystem

Rekreativleder för hästar, cyklar, skogspromenader och joggingturer. Urbana korridorer mellan stråken och varierande aktiviteter möjliggör kommunikation.

3-dimensionell grönska, intimitet kombinerat med öppenhet. Stor kontrast tillhandahåller en variation i landskapsutnyttjandet.

### 4 Sommarstaden

Sommarstaden baseras på de rådande områdesvillkoren i den evigt förändliga staden. Under sommaren fylls de kolonilotts-liknande tomterna av små, egenuppförda sommarhus. Under hösten magasineras husen inför vintern och fältet kan exempelvis tjäna

na som yta för allmänna evenemang. Under vintern förvandlas området till en 'Ljusets park' med hjälp av soldriva lampor och när våren anländer kan marken nyttjas till odlingslotter där medborgarna själva kan plantera sina grödor.

### 5 Brolandskapet

Fokus för utvecklingen är ett brolandskap som sträcker sig från Årsta till Östberga i söder, och binder därmed samman dalens båda sidor. Bron stödjer vidsträckt grönska, fritids- och sportaktiviteter och fungerar som en upphöjd promenad, vilken vid flera tillfällen utvidgas till mötesplatser för rekreation och samvaro. Centralt i 'the Valley' vevklar den ut sig i den byggda parken med en flexibel densitet bestående av allmänna faciliteter. Här blir parken en artificiell artefakt som anspelar på Stockholms karaktär som en landskapsstad.

Projekt att skapa 'the Eco Valley' skulle kunna börja idag, eftersom det inte finns ett experiment utan en början: Ecovalley Stockholm, ja det är möjligt!



Illustration av stadsblock

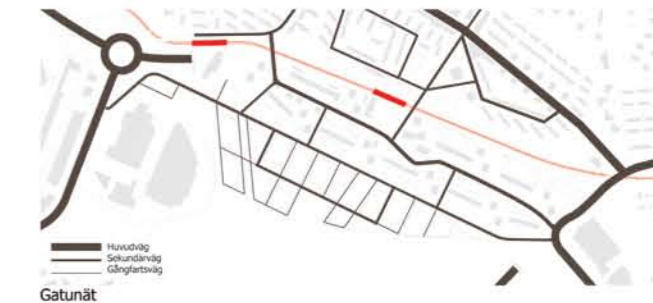
## Stadsförlängningen- Staden



Idésektion  
1:500 section of plan as a detailed drawing



Idésektion  
1:500 section of plan as a detailed drawing



Gatunät



Stadsbebyggelse



Huvudväg  
Publika rum

Årstafältet Valley



Stadsförlängningen möter den befintliga bebyggelsen